

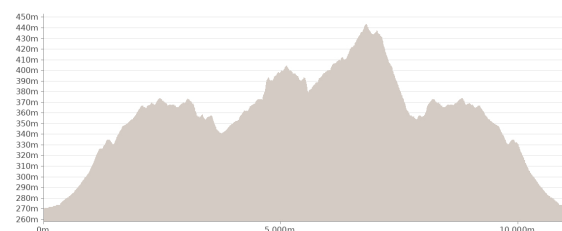

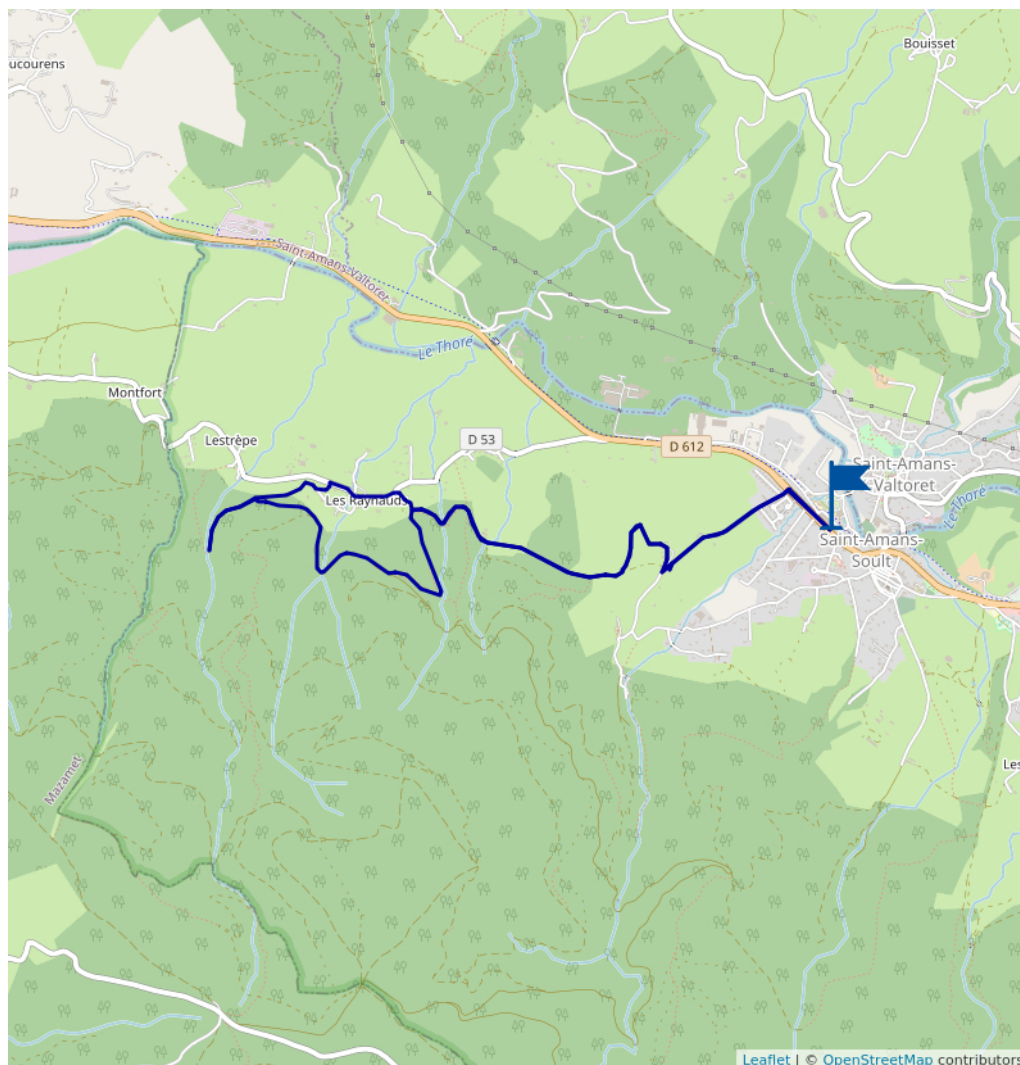
Sentier des Raynauds

Proposé par :

Office de Tourisme Castres Mazamet

"Ce PDF a été généré à partir de Cirkwi, la plateforme de partage d'activités touristiques qui vous fait voyager"

www.cirkwi.com/circuit/205303



10.20 km
2h30
maxi 443 m
mini 268 m

Facile
352 m
-351 m

Le sentier vous emmène au cœur de la Montagne Noire au milieu des forêts de châtaigniers et de hêtres. Situé à 350 m. d'altitude environ, au milieu de terres agricoles, le hameau des Raynauds s'organise principalement le long de l'actuel chemin départemental 53. il est implanté à proximité d'un ruisseau auquel il a donné son nom.

Les abords du ruisseau sont très fleuris. Les maisons s'établissent par ensemble de 5 ou 6 contigües. Les dépendances agricoles se situent sur l'arrière. Les largeurs de façades des habitations sont d'assez petite dimension et ne présentent qu'une ou deux travées. Le hameau a conservé son four et son lavoir.

