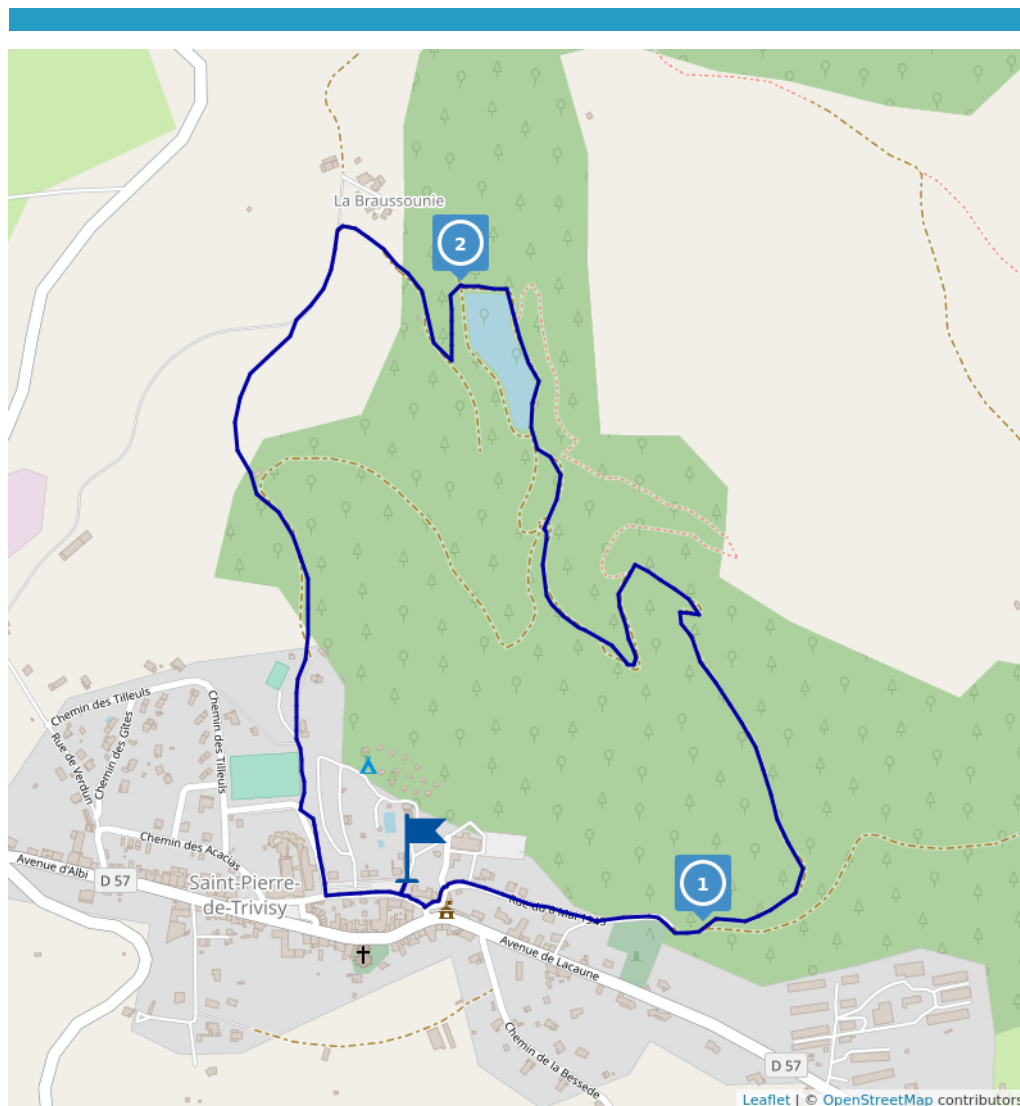
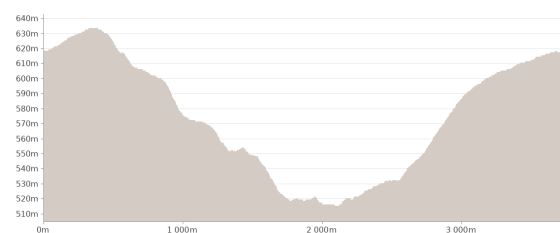


Circuit du barrage variante n°1 de la randonnée de la Trivalle



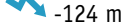
Proposé par :
Office de Tourisme Sidobre Vals et Plateaux
"Ce PDF a été généré à partir de Cirkwi, la plateforme de partage d'activités touristiques qui vous fait voyager"
www.cirkwi.com/circuit/235435



Base de Loisirs La Forêt



 3.44 km
 1h
 maxi 633 m
 mini 515 m

Facile 
 124 m
 -124 m

Balade d'une heure à faire en famille, en forêt, au bord du lac de la Broussonnié.
Distance : 3 Km durée : 1h altitude max : 630m
Boucle. Départ : devant le Bureau d'Information Touristique.
Possibilité de deux variantes plus longues : le circuit de la Broussonnié ou la randonnée de la Trivalle.

Ouvertures : Toute l'année.

Ce circuit est composé de
2 infos parcours

Cet itinéraire vous est fourni à titre indicatif. Cirkwi ne certifie pas la fiabilité des informations contenues dans les textes, cartes ou photos de cet itinéraire. Retrouvez plus d'infos sur www.cirkwi.com



Mise à jour le 04/05/21 par Office de Tourisme Sidobre Vals et Plateaux et généré par www.cirkwi.com

1

Avenue de Lacaune 81330 SAINT-PIERRE-DE-TRIVISY

Information directionnelle

Prendre la piste herbeuse à gauche. Laisser ensuite un chemin à droite. Continuer et suivre le marquage (peinture jaune) à droite pour rejoindre le lac. Faire le tour du lac.



Sidobre Tourisme

Bifurcation Randonnée de la Trivalle : Suivre tout droit pour la randonnée de la Trivalle et la variante n°2 Circuit de la Broussonnié.

2

La Braussonnie 81330 SAINT-PIERRE-DE-TRIVISY

Information directionnelle

Prendre la large piste qui monte, puis à droite pour rejoindre la randonnée de la Trivalle et la variante n°2, le Circuit de la Broussonnié. Arrivé à la route, continuer à gauche.

