

1 Sur le parking du domaine, face au panneau de départ, prendre le chemin qui descend à gauche entre les bâtiments. Passer devant le pigeonnier. Après le bosquet, tourner à gauche et remonter jusqu'à la D107.

2 Bifurquer à gauche, contourner le camping de Camp Redon par la gauche et emprunter la petite route qui monte vers Livers. Au carrefour, tourner à gauche et continuer jusqu'à l'entrée du château de Livers.

3 Avancer tout droit et prendre le chemin qui descend dans une jolie combe. À l'intersection, laisser le chemin de droite et remonter vers la D600.

4 Traverser prudemment. Au hameau de La Borie, tourner à droite dans un petit chemin qui descend dans une seconde combe. À l'intersection suivante, prendre à gauche pour rejoindre la D107. Traverser la route et, à environ 70m, bifurquer à droite en direction des vignes et des oliviers.

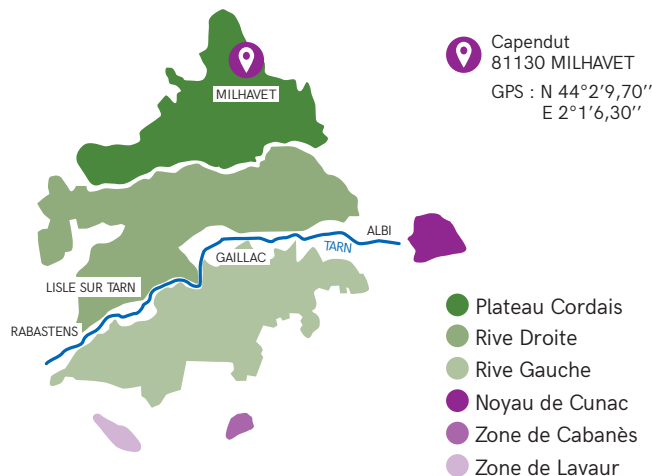
5 À droite, accès au domaine oléicole. Le circuit tourne à gauche. Aux oliviers, par un droite-gauche, emprunter le chemin qui rejoint la petite route de Prugnères depuis laquelle on profite d'un beau point de vue. Tourner à droite.

6 Au carrefour, laisser la route à droite et emprunter à gauche le chemin commun avec « La tournée du facteur ». Traverser prudemment la D600 et rejoindre la petite route qui mène à Milhavet.

7 Tourner à gauche, atteindre la D600 et la longer prudemment sur 70m avant de bifurquer sur un chemin à droite. L'emprunter pour revenir au hameau de Capendut et au point de départ.



## LE VIGNOBLE DU GAILLAC



## LES BONNES PRATIQUES

Les chemins de randonnée sont des chemins partagés. Chacun se doit de respecter les autres usagers de ces espaces.

- Prévoir une réserve d'eau par personne
- Se protéger du soleil ou du froid selon les saisons
- Respecter le milieu naturel et les propriétés privées traversées
- Refermer les clôtures après passage
- Respecter la vigne et le travail des vignerons
- En période de chasse, se renseigner auprès de la mairie

## POINTS D'INFOS

**Office de tourisme du Ségala tarnais**  
Point d'accueil touristique  
Place Gambetta  
81400 Carmaux  
05 63 76 76 67

**Office de tourisme La Toscane Occitane**  
38-42 Grand rue Raymond VII  
81170 Cordes sur ciel  
0 805 40 08 28 (Gratuit)  
la-toscane-occitane.com

**Maison des vins de Gaillac**  
Abbaye Saint-Michel  
81600 Gaillac  
05 63 57 15 40

**Destinations Tarnaises & Espace randos**  
Hôtel Reynes - 14 rue Timbal  
81000 Albi  
05 63 47 73 06



Itinéraire aménagé par la Communauté d'agglomération de Gaillac-Graulhet et les vignerons de Gaillac avec l'appui technique du Comité Départemental de randonnée Pédestre du Tarn et le soutien du Conseil départemental du Tarn.



Echelle : 1/25000 copie et reproduction interdites - ©IGN autorisation n°222315 - Fabrication : Porlier - Graphisme : L.Vérot - Crédits photos ©ODRPG1

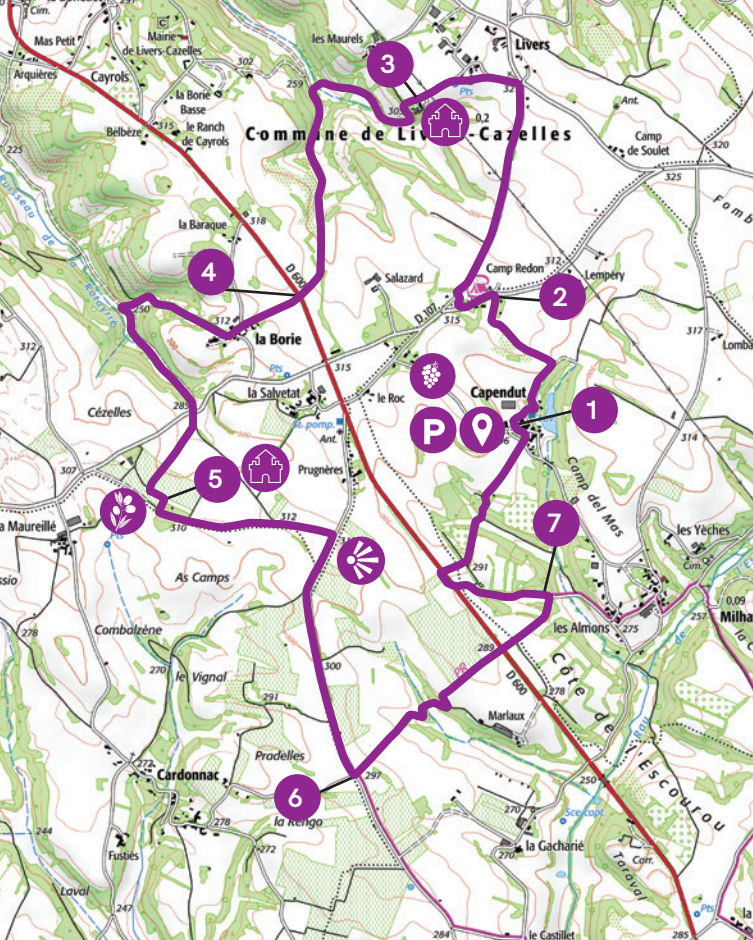
11,5 KM

3 H

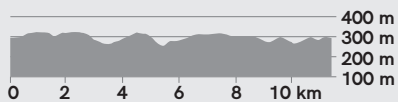
MOYEN








### INFOS TECHNIQUES



ALTITUDE MINI : 251 m  
 ALTITUDE MAXI : 320 m  
 DÉNIVELÉ : +225 m



Retrouvez cette CEnorando® et les autres via ce QRCode. Fiche disponible en Office de tourisme et chez les vignerons.

### BALISAGE



### LÉGENDE



## LE VIGNOBLE DU GAILLAC

Le vignoble apparaît à 50 km de Toulouse. Il commence aux limites de la Haute-Garonne et du Tarn, et s'étend, jusqu'aux confins de l'Albigeois.

Le Tarn, l'un des grands affluents de la Garonne, avec la Vère, organise le vignoble en 3 tiers approximatifs, qui correspondent chacun à un terroir bien spécifique :

**LES TERRASSES ALLUVIALES DE LA RIVE GAUCHE** (sols de galets, sable et graviers),

**LES COTEAUX DE LA RIVE DROITE** (sols argilo-calcaire),

**LE PLATEAU CORDAIS** (sols calcaires).

Les conditions sont partout favorables à la culture de la vigne. Le climat associe pour le meilleur les influences océaniques et méditerranéennes. Gaillac est aussi balayé par le bienfaisant vent d'Autan, vent asséchant qui assure aux vignerons des récoltes extraordinairement saines.

Reconnu en AOC depuis 1938, le vignoble de Gaillac est un bastion des cépages anciens. Si partout les vignerons aiment à retrouver les vieux cépages qui parfois ont été laissés de côté, notre vignoble est de ceux qui n'ont jamais rompu avec leur histoire. Nos cépages font notre identité. Le Mauzac, le Loin de l'œil et l'Ondenc pour les blancs, le Braucol, le Duras et le Prunelart pour les rouges.

La palette de nos vins est éclatante de profils et de goûts, comprenant vins blancs, rouges et rosés d'une grande fraîcheur, vins tranquilles et effervescents, vins secs et doux, tous unis par un même socle de cépages.



### DOMAINE VITICOLE À PROXIMITÉ

DOMAINE GAYRARD  
 Capendut  
 81130 MILHAVET  
 06 12 09 01 34

### DOMAINE OLÉICOLE À PROXIMITÉ

DOMAINE RIGAUD  
 1105, route de Souel  
 81170 LIVERS-CAZELLES  
 06 72 58 75 66

## LA VIGNE ET L'OLIVIER

Simplement par passion ou devant le constat d'une évolution climatique dont la tendance est au réchauffement, certains viticulteurs ont entrepris une diversification, voire parfois une reconversion vers l'oléiculture. Pour autant, la culture de l'olivier n'est pas celle de la vigne. Il s'agit là d'un défi majeur car si certaines terres viticoles sont susceptibles de convenir à l'olivier, il n'en reste pas moins que sa rentabilité à long terme reste sujette au risque d'un déficit en eau ou au fort gel encore possible dans notre région. C'est un défi que quelques-uns ont décidé de relever, pariant sur un marché qualitatif, l'engouement pour les circuits courts, la faible concurrence locale et la reprise d'un mode de culture un peu oublié.

L'association de l'arbre et de la vigne, l'agroforesterie, est une pratique ancienne qui a longtemps modelé les paysages méditerranéens au travers de la trilogie olivier, vigne, blé et qui perdure encore dans certaines régions d'Europe où l'on associe encore à la vigne cerisiers, pêchers, amandiers ou chènes truffiers. L'arbre limite les excès climatiques, améliore le sol et, en remontant les eaux de profondeur vers la surface, améliore également ces ressources en eau. Il crée aussi une biodiversité favorisant la lutte contre les espèces ravageuses en abritant leurs ennemis naturels.



## EN CHEMIN

### LE CHÂTEAU DE LIVERS

Construit au XV<sup>e</sup> siècle à proximité de Cordes sur ciel, le château de Livers servait de poste de défense avancé de la ville. Propriété de plusieurs familles consécutives, il fut l'objet, le 4 novembre 1585, d'une demande de démantèlement car trop à la portée des troupes protestantes. En 1683, Jeanne de Vézian-Castelpers se marie à François de Roquefeuil, ce qui entraîne le passage du château dans la famille de Roquefeuil. François réaménagera le château et y ajoutera une galerie de type Renaissance. En 1780, les biens sont vendus à un chevalier qui émigre à la Révolution française. Le château est alors confisqué en tant que bien national. Délaissé, il devient ensuite une simple ferme, avant de passer à nouveau de mains en mains jusqu'à sa restauration récente. Le château de Livers possède une magnifique façade blanche de deux étages donnant sur le vallon, terminée par une massive tour carrée datant de la construction du château. Cette tour a originellement servi de donjon, avant d'être convertie en pigeonier. La cour intérieure est longée par une galerie renaissance portée par des colonnes à chapiteaux de feuilles d'acanthé.

