

**1** Du parking, longer la petite vigne qui descend vers le portail du domaine. Tourner à gauche avant celui-ci pour traverser prudemment la route . Remonter à travers les vignes et bifurquer à gauche vers le grand chêne. Passer devant celui-ci et continuer jusqu'à la prochaine intersection. Belle vue sur le château de Rhodes et l'église de N.D de Boissel . Prendre à droite et poursuivre sur ce chemin pour rejoindre la D922 à l'entrée de Boissel. À la route, tourner à gauche et emprunter la petite rue en contrebas de la départementale.

**2** Au centre du hameau, prendre à droite, traverser la route, contourner les chais par la gauche et s'engager sur le chemin commun avec le circuit de « *Vignobles et châteaux* ». Laisser tous les chemins de droite ou de gauche jusqu'au point 3.

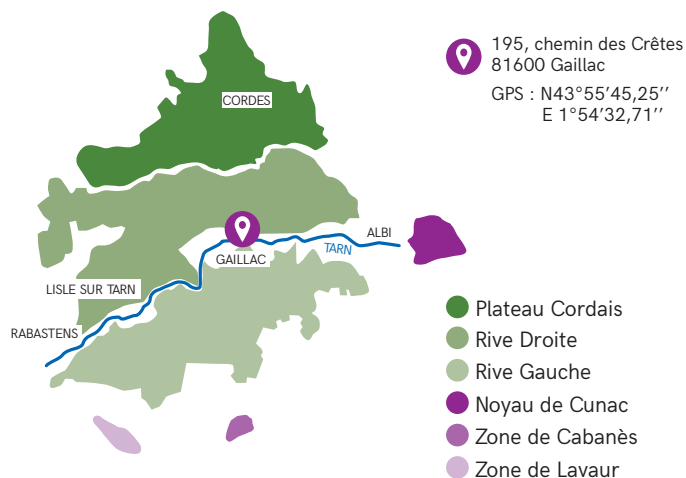
**3** Ignorer l'itinéraire de « *Vignobles et châteaux* » qui continue à droite et remonter le chemin de gauche. Il chemine en crête et offre un beau point de vue sur le vignoble . Poursuivre tout droit, passer sous les ruines d'un mas et, à 350 m environ, bifurquer à gauche et descendre le long de la haie jusqu'à la D922.

**4** Traverser la route et continuer le chemin jusqu'au Mas d'Oustry.

**5** Ici, le chemin retrouve le circuit de « *Vignobles et châteaux* ». Au Hameau, tourner à gauche et descendre jusqu'à la Gariguette. Traverser la petite route et emprunter le chemin qui mène à Rhodes. À l'intersection avec la route, devant le cimetière, prendre à droite, passer devant les chais, franchir le petit pont sur le ruisseau et, à 250m environ, tourner à gauche. À l'intersection, reprendre à droite le chemin de l'aller pour rejoindre le point de départ.



## LE VIGNOBLE DU GAILLAC



## LES BONNES PRATIQUES

**Les chemins de randonnée sont des chemins partagés. Chacun se doit de respecter les autres usagers de ces espaces.**

- Prévoir une réserve d'eau par personne
- Se protéger du soleil ou du froid selon les saisons
- Respecter le milieu naturel et les propriétés privées traversées
- Refermer les clôtures après passage
- Respecter la vigne et le travail des vignerons
- En période de chasse, se renseigner auprès de la mairie

## POINTS D'INFOS

**Office de tourisme  
La Toscane Occitane**  
Place de la Libération  
81600 Gaillac  
0 805 40 08 28 (Gratuit)  
la-toscane-occitane.com

**Bureau de tourisme  
de Cordes sur Ciel**  
38-42 Grand rue Raymond VII  
81170 Cordes sur Ciel  
0 805 400 828 (appel gratuit)

**Maison des vins de Gaillac**  
Abbaye Saint-Michel  
81600 Gaillac  
05 63 57 15 40

**Destinations Tarnaises  
& Espace randos**  
Hôtel Reynes - 14 rue Timbal  
81000 Albi  
05 63 47 73 06



Itinéraire aménagé par la Communauté d'agglomération de Gaillac-Graulhet et les vignerons de Gaillac avec l'appui technique du Comité Départemental de randonnée Pédestre du Tarn et le soutien du Conseil départemental du Tarn.

GENORANDO



LA RONDE DES VIGNERONS

TARN

Gaillac



Échelle : 1/25000 copie et reproduction interdites ©IGN autorisation n° 222215 - Fabrication : Portier - Graphisme : L.Vérot - Crédits photos ©CDRPP81 ©Ch. Rivière

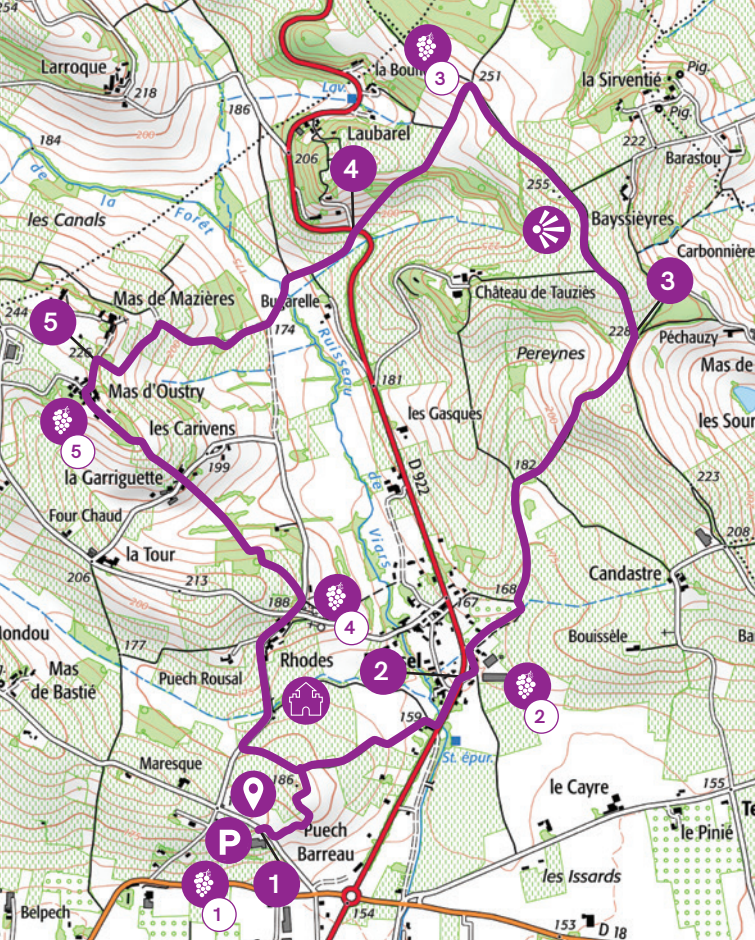
7,8 KM

2 H

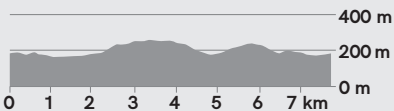
FACILE








### INFOS TECHNIQUES



 ALTITUDE MINI : 158 m  
 ALTITUDE MAXI : 249 m  
 DÉNIVELÉ : +200 m



Retrouvez cette Enorando®  
 et les autres via ce QRCode.  
 Fiche disponible en Office de  
 tourisme et chez les vignerons.

### BALISAGE



TOURNER À GAUCHE    TOURNER À DROITE



MAUVAISE DIRECTION    BONNE DIRECTION

### LÉGENDE



DÉPART



PARKING



POINT DE VUE



PATRIMOINE

## EN CHEMIN...

### L'ÉGLISE DE NOTRE DAME DE BOISSEL

En 1266, Boissel faisait déjà partie des paroisses de Gaillac. Située sur les premiers coteaux, la paroisse couvre une vaste superficie, des coteaux de Candastre aux abords de Laborie. Elle est délimitée par le chemin Toulze.



### LE CHÂTEAU DE RHODES

Ancienne ferme des XVII<sup>e</sup> et XVIII<sup>e</sup> siècle, le site s'est enrichi au XIX<sup>e</sup> d'une belle demeure aux allures de château, élevée sur un chai et bordée de tourelles.



## LE VIGNOBLE DU GAILLAC

**Le vignoble apparaît à 50 km de Toulouse. Il commence aux limites de la Haute-Garonne et du Tarn, et s'étend, jusqu'aux confins de l'Albigeois.**

Le Tarn, l'un des grands affluents de la Garonne, avec la Vère, organise le vignoble en 3 tiers approximatifs, qui correspondent chacun à un terroir bien spécifique :

**LES TERRASSES ALLUVIALES DE LA RIVE GAUCHE** (sols de galets, sable et graviers),

**LES COTEAUX DE LA RIVE DROITE** (sols argilo-calcaire),

**LE PLATEAU CORDAIS** (sols calcaires).

Les conditions sont partout favorables à la culture de la vigne. Le climat associe pour le meilleur les **influences océaniques et méditerranéennes**. Gaillac est aussi balayé par le **bienfaisant vent d'Autan**, vent asséchant qui assure aux vignerons des récoltes extraordinairement saines.

Reconnu en AOC depuis 1938, **le vignoble de Gaillac est un bastion des cépages anciens**. Si partout les vignerons aiment à retrouver les vieux cépages qui parfois ont été laissés de côté, **notre vignoble est de ceux qui n'ont jamais rompu avec leur histoire. Nos cépages font notre identité**. Le Mauzac, le Loin de l'œil et l'Ondenc pour les blancs, le Braucol, le Duras et le Prunelart pour les rouges.

La palette de nos vins est éclatante de profils et de goûts, comprenant vins blancs, rouges et rosés d'une grande fraîcheur, vins tranquilles et effervescents, vins secs et doux, tous unis par un même socle de cépages.



## LES DOMAINES VITICOLES À PROXIMITÉ

**1** **DOMAINE DU MOULIN**  
 195, chemin des Crêtes  
 81600 Gaillac  
 05 63 57 20 52

**2** **DOMAINE BARREAU**  
 850, route de Cordes  
 81600 Gaillac  
 05 63 57 57 51

**3** **DOMAINE LAUBAREL**  
 3000, route de Cordes  
 81600 Gaillac  
 05 63 57 41 90

**4** **DOMAINE RENÉ RIEUX**  
 1495, route de Cordes  
 81600 Gaillac  
 05 63 57 29 29

**5** **MAS DES COMBES**  
 Mas d'Oustry  
 81600 Gaillac  
 05 63 57 06 13

