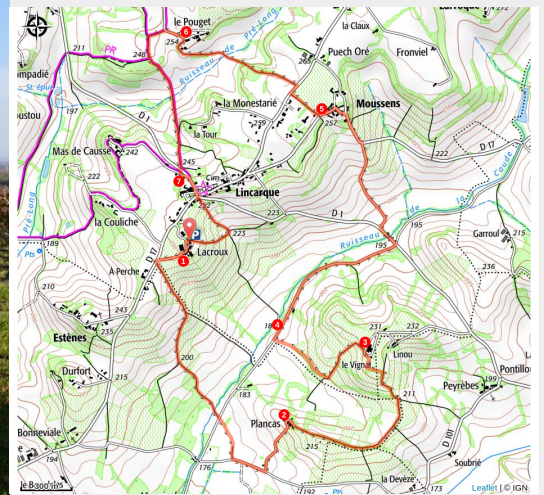


Oenorando® Vallon de la Caude

Département Tarn - Cestayrols



Vallon de la Caude (GP - CDRP)



Une oenorando® de presque 3h sur les hauteurs de Cestayrols, avec des paysages vallonnés couverts de vignes et prairies.

En chemin

La Caude est ce ruisseau qui serpente au fond de cet agréable petit vallon dont le sentier fait le tour en offrant de beaux paysages et un patrimoine typique du terroir viticole de Gaillac. Si le cœur vous en dit, n'hésitez pas à faire un détour par le charmant petit village de Cestayrols, avec ses maisons médiévales et son plan en forme d'escargot.

Les domaines qui sont à proximité vous accueillent aussi tout au long de l'année : Château Lacroux, Château Les Vignals, Domaines de Labarthe et de Larroque.

Infos pratiques

Pratique : Randonnée

Durée : 2 h 45

Longueur : 9.6 km

Dénivelé positif : 205 m

Difficulté : Facile

Type : Boucle

Thèmes : Produits du terroir

Itinéraire

Départ : Château Lacroux à Cestayrols

Arrivée : Même lieu que le départ

Balisage : — PR

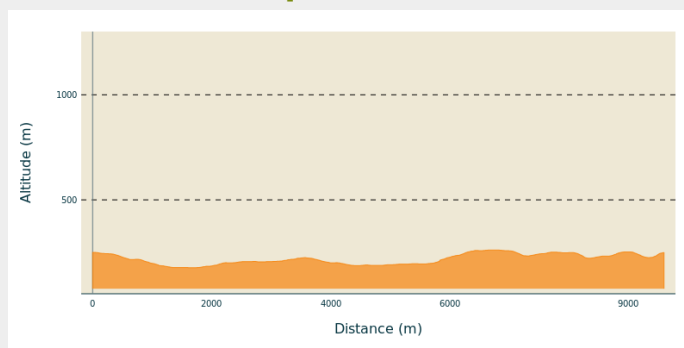
Communes : 1. Cestayrols

2. Fayssac

3. Labastide-de-Lévis

4. Bernac

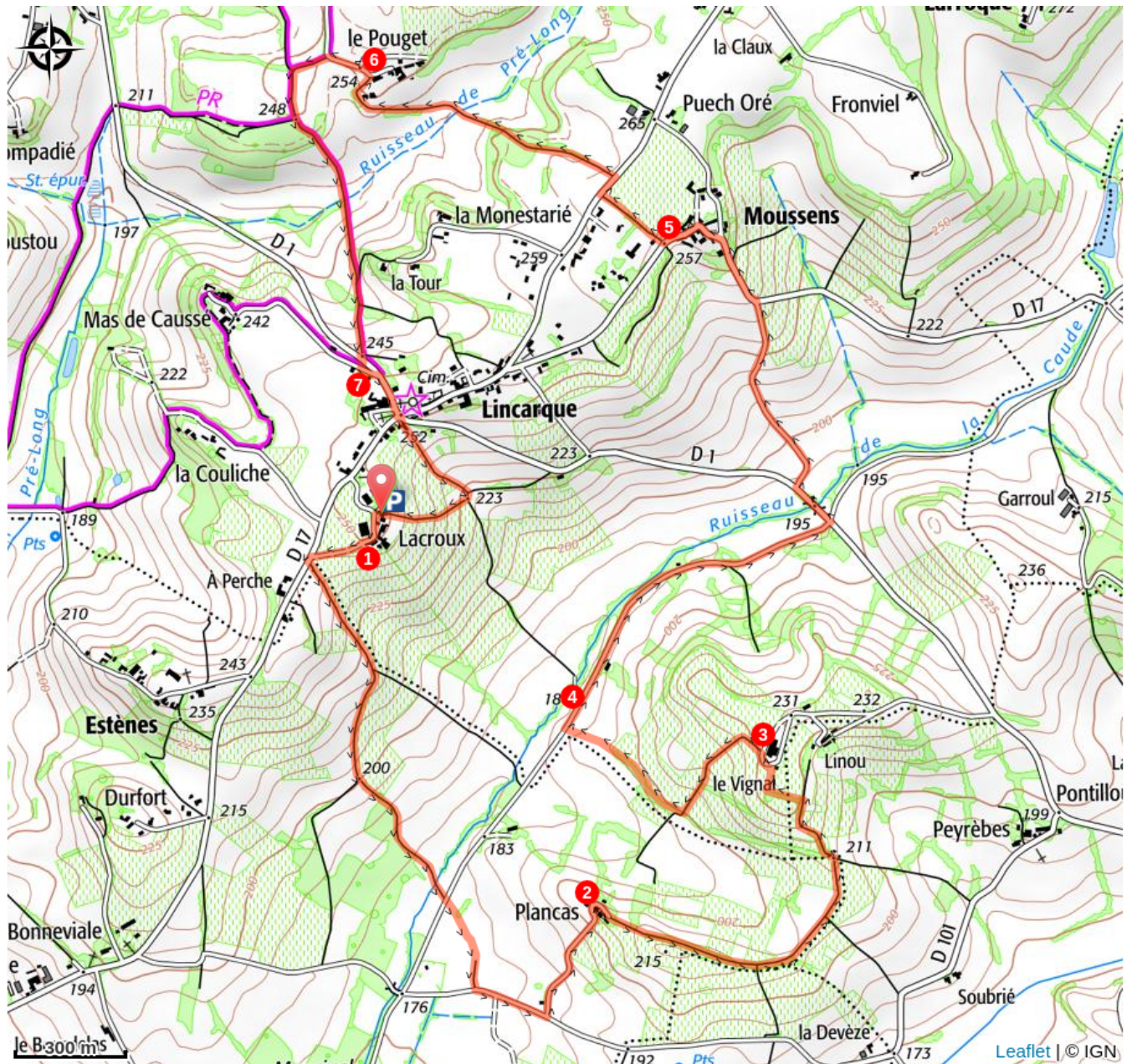
Profil altimétrique



Altitude min 177 m Altitude max 261 m

1. Du parking, prendre l'allée entre les cyprès jusqu'à la route départementale. Arrivé à celle-ci, bifurquer à gauche sur le chemin longeant la vigne et descendre au fond du vallon. Traverser le ruisseau de la Caude puis la route de Castanet et rejoindre l'autre petite route. Tourner à gauche et, 200m plus loin, remonter vers Planças.
2. Traverser le hameau et emprunter le chemin de crête offrant un joli point de vue sur le vallon et le lieu-dit de Lincarque. Ignorer les différentes intersections et rejoindre le domaine des Vignals.
3. À l'entrée du Domaine, descendre à gauche à travers les vignes et retrouver la route de Castanet. La prendre à droite.
4. Ici, possibilité de variante courte (5,50 km). Tourner à gauche, passer le pont du ruisseau de la Caude et remonter à travers les vignes jusqu'au domaine de Lacroux Poursuivre le long de la route de Castanet jusqu'à la RD n°1. La prendre prudemment à gauche, passer le pont sur le ruisseau puis tourner à droite en direction de Moussens.
5. Traverser le hameau. A la sortie, tourner à droite sur le chemin longeant la vigne. A la route, par un droite/gauche, emprunter le chemin qui mène au Pouget.
6. Sortie du hameau, à la patte d'oie, prendre à gauche et continuer tout droit sur le chemin jusqu'à la RD n°1, à l'entrée de Lincarque.
7. Traverser la route, prendre le bout de chemin puis tourner à gauche jusqu'au rond-point. Traverser et prendre en face le chemin le long du vieux mur. A environ 300m, prendre à droite et remonter les vignes pour regagner le point de départ.

Sur votre chemin...



Toutes les infos pratiques

Labellisé FFRandonnée®

Cet itinéraire est labellisé FFRandonnée®, validé et reconnu par la Fédération Française de la Randonnée, garantissant un réseau de chemins de qualité.



Oenorando®

Cet itinéraire a été labellisé par la FFRandonnée en tant qu'Oenorando®. Il s'agit d'une randonnée qui vous fera découvrir le territoire et les paysages du vignoble et des vins du gaillacois. Le domaine viticole au départ du parcours vous permettra ensuite de découvrir le savoir-faire des vignerons.

Comment venir ?

Accès routier

Hameau de Lincarque à Cestayrols

À 4 minutes du bourg de Cestayrols par la D1 puis D17.

À 15 minutes de Gaillac par la D17.

Parking conseillé

Château Lacroux

Lieux de renseignement

Office de tourisme - Accueil de Gaillac

Place de la libération, 81600 Gaillac

info@latoscaneoccitane.com

Tel : 0 805 400 828

<https://www.la-toscane-occitane.com/>