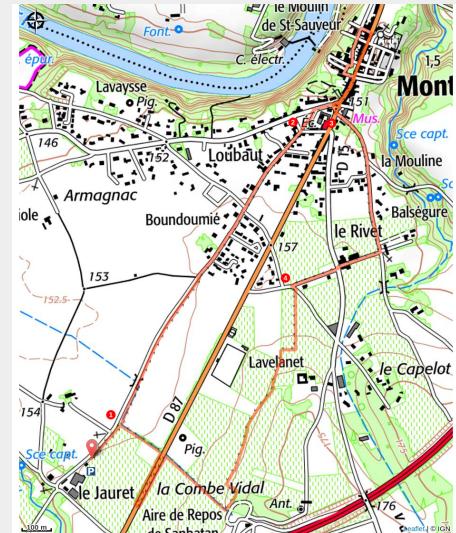


Oenorando® Sentier de la Sigillée

Département Tarn - Montans



Sentier de la Sigillée (GP - CDRP)



Une oenorando® sur la rive gauche du Tarn, l'un des 3 terroirs du vignoble de Gaillac composé de galets, gravier et sables. L'occasion de remonter le temps jusqu'à l'époque gallo-romaine et tout savoir sur la poterie sigillée !

Viticulture et poterie

Ce sentier autour de Montans vous permettra en même temps de parcourir les vignes de cette rive gauche du Tarn, d'admirer son méandre, de visiter le village et de vous intéresser à l'histoire de ce site en visitant l'Archéosite musée au coeur du village qui propose une intéressante découverte des richesses archéologiques à travers ses collections et des reconstitutions grandeur nature.

Infos pratiques

Pratique : Randonnée

Durée : 1 h 30

Longueur : 5.3 km

Dénivelé positif : 26 m

Difficulté : Facile

Type : Boucle

Thèmes : Produits du terroir

Itinéraire

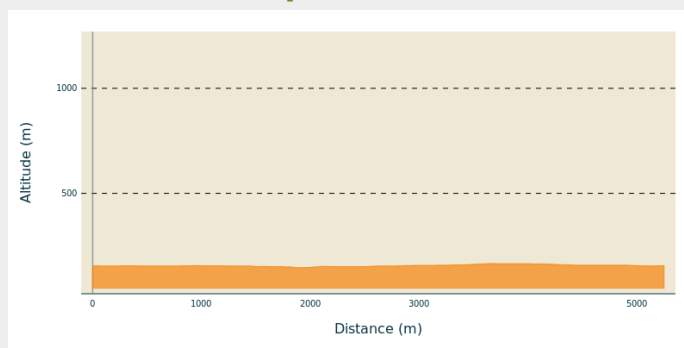
Départ : Domaine Carcenac Montans

Arrivée : Même lieu que le départ

Balisage : — PR

Communes : 1. Montans

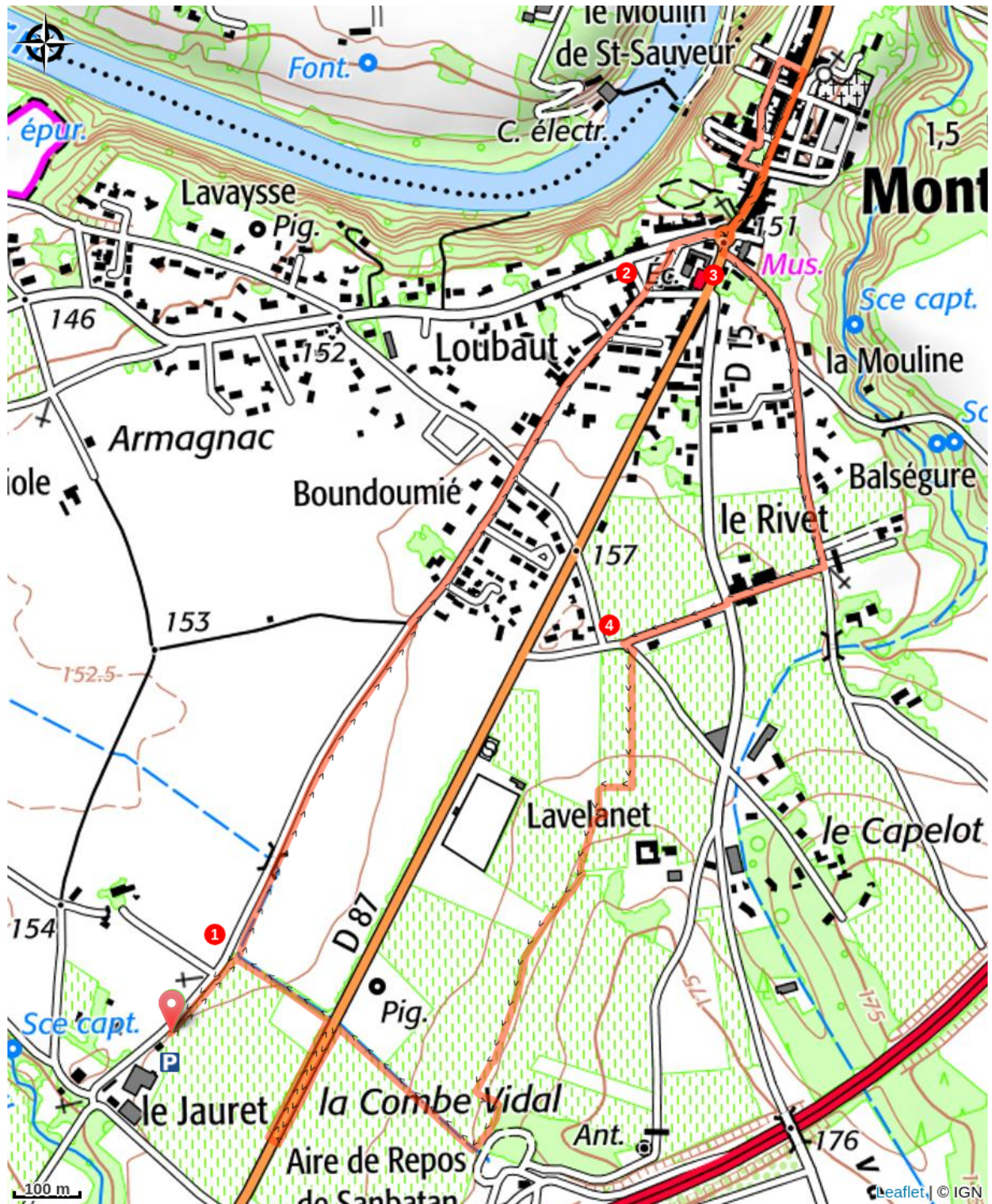
Profil altimétrique



Altitude min 146 m Altitude max 166 m

1. Du parking derrière l'accueil longer les vignes parallèlement à la route jusqu'aux premières maisons et continuer par la rue jusqu'à la grande place de Montans.
2. Traverser la place. Arrivé au rond-point de l'Archéosite, tourner à gauche dans le jardin public. Rejoindre la sortie diagonalement opposée qui débouche sur une placette du vieux village offrant un belvédère sur le Tarn. Prendre à droite la rue du Belvédère jusqu'à la place ombragée du marché. Emprunter à gauche la rue des Jardins. A la rue de l'église, tourner à droite, traverser la départementale. Prendre le trottoir à droite et rejoindre l'Archéosite.
3. Prendre à gauche la rue de l'Archéosite (route de Cadalen) et rejoindre le domaine de La Croix des Marchands qu'on traverse pour atteindre le carrefour du chemin de la vigne.
4. Tourner à gauche, remonter l'allée du restaurant. Avant d'arriver à celui-ci, contourner le domaine par la droite et continuer par le chemin qui se développe à travers les vignes et débouche sur la D87, face au domaine Carcenac. Traverser prudemment, tourner à droite, parallèlement à la route sur 150m, bifurquer à gauche le long de la vigne. Au bâtiment de pompage, prendre à gauche et revenir au point de départ.

Sur votre chemin...



Toutes les infos pratiques

Labellisé FFRandonnée®

Cet itinéraire est labellisé FFRandonnée®, validé et reconnu par la Fédération Française de la Randonnée, garantissant un réseau de chemins de qualité.



Oenorando®

Cet itinéraire a été labellisé par la FFRandonnée en tant qu'Oenorando®. Il s'agit d'une randonnée qui vous fera découvrir le territoire et les paysages du vignoble et des vins du gaillacois. Le domaine viticole au départ du parcours vous permettra ensuite de découvrir le savoir-faire des vignerons.

⚠️ Recommandations

Au fond du parc la sortie pour monter vers le belvédère n'est pas encore réalisé, revenir sur la route et rejoindre la place l'esplanade et le point de vue rue du belvédère.

Comment venir ?

Accès routier

À 10 min. de Gaillac par la D87 (route de Lavaur)

Parking conseillé

Domaine de Carcenac

i Lieux de renseignement

Office de tourisme - Accueil de Gaillac

Place de la libération, 81600 Gaillac

info@latoscaneoccitane.com

Tel : 0 805 400 828

<https://www.la-toscane-occitane.com/>